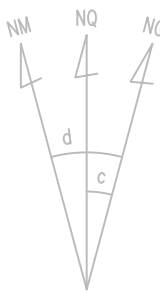


"DECLARO QUE A APROVAÇÃO DO PROJETO NÃO IMPLICA NO RECONHECIMENTO POR PARTE DA PREFEITURA DO DIREITO DE PROPRIEDADE DO TERRENO"

"DECLARO QUE AS INFORMAÇÕES E OS CÁLCULOS DAS ÁREAS CONTIDAS NESTE PROJETO SÃO VERDADEIRAS E DE TOTAL RESPONSABILIDADE DO AUTOR DOS MESMOS"

PROJETO LEGAL
ARQUITETÔNICO

APROVADO EM: / /





















PROJEÇÃO UNIVERSAL TRANSVERSA DE MERCATOR
DATUM - SIRGAS2000
MERIDIANO CENTRAL: 51° WGr

Ponto: SAT 91860 IBGE - EPAGRI ITAJAÍ
Latitude = 26°57'03,27621" S
Longitude = 48°45'43,64328" W
Coeficiente de Escala K = 1,00020934
Data: 09/09/2010

DATUM VERTICAL: IMBITUBA
Ponto: RN2008H - PREF. MUNIC. BALNEÁRIO CAMBORIÚ
Altitude = 20,5156 m
TRANSPORTE DE COTA COM GPS GEODÉSICO
ALTITUDE ORTOMÉTRICA OBTIDA COM MAPGEO 2010 IBGE

Convergência Meridiana (c) = -1°00'52,8576"
Declinação Magnética(d) = -18°26'39" Var. anual = -0°08'09"

CONVENÇÕES DE LEVANTAMENTO

	MATRÍCULA
	CAIXA DE TELEFONIA
	CAIXA DA CELESC
	CAIXA DE INCÊNCIO
	CAIXA DE ESGOTO
	HIDRANTE
	PONTO DE ÔNIBUS
	POSTE CELESC DE BAIXA TENSÃO
	POSTE CELESC DE ALTA TENSÃO
	LUMINÁRIA PÚBLICA
	POSTE PARTICULAR
	PONTO DE LUZ
	COQUEIROS OU PALMEIRAS
	ÁRVORES DIVERSAS
	TELEFONE PÚBLICO
	PLACA DE SINALIZAÇÃO
	PLACA DE RUA
	MARCO DE CONCRETO
	CAIXA COLETORA EXISTENTE
	CAIXA GRELHA EXISTENTE
	BOCA DE BUEIRO (ALA) EXISTENTE

